


# Gorges de l'Artière

## Descriptif détaillé du parcours



- ① Au départ de l'Escapad', se rendre à l'église et prendre le portillon donnant accès aux Gorges de l'Artière.
- ② À l'aller, prendre à droite au croisement, direction «Saulzet-le-Chaud». Au retour, prendre tout droit direction «L'Escapad'».
- ③ Prendre à gauche au croisement.
- ④ Tourner à droite au croisement.
- ⑤ Au niveau du mât directionnel «Saulzet-le-Chaud», prendre à gauche direction «Ceyrat - Robinson».
- ⑥ Continuer sur le chemin et traverser le lotissement. Poursuivre sur le trottoir en suivant les ronds jaunes jusqu'au parking «Robinson».
- ⑦ Au niveau du mât directionnel «Robinson», prendre direction «Saint-Genès-Champagnelle» pour remonter les Gorges de l'Artière et passer devant le Dolmen de Samson.
- ⑧ Prendre à gauche au croisement.



# Fiche parcours n°1

## Les Gorges de l'Artière et le plateau de Redon

(Saint-Genès-Champagnelle - Ceyrat - Romagnat)

 **3h30**  **12,7 KM**




### Balade touristique



itinéraire peu conseillé pour les VTT

Le circuit des contrastes, des confins de la ville, aux gorges sauvages de l'Artière, puis au plateau qui s'étire entre Val d'Auzon et Artière. De l'eau, des bois, des pâturages, des landes, de superbes vues sur la Chaîne des Puys et le Forez.

### Balises

-  Ronds jaunes dans les 2 sens.
-  Ne pas tenir compte des croix de mauvaise direction  qui ne concernent pas le balisage des itinéraires de Clermont Auvergne Métropole.

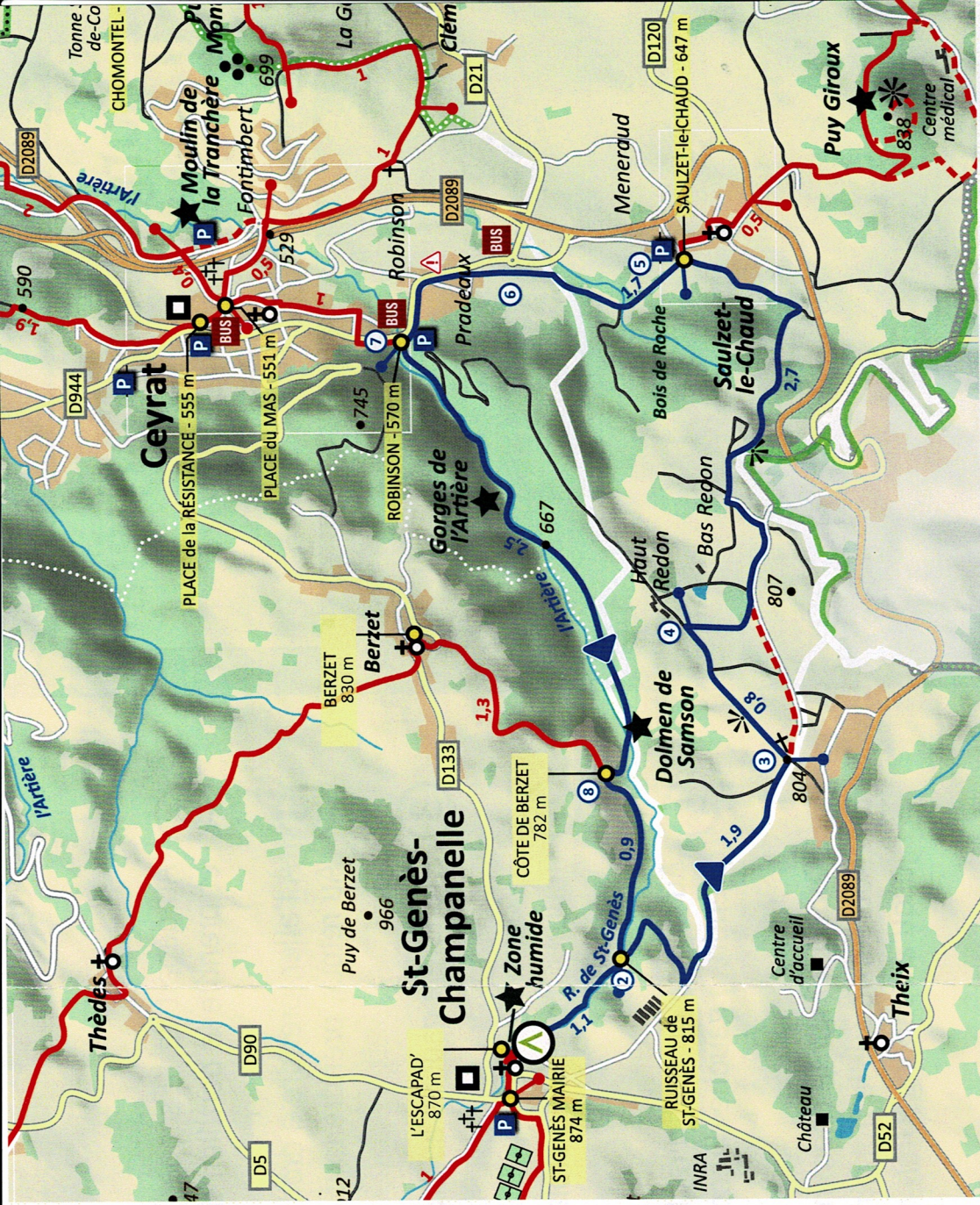
### Caractéristiques du parcours














- Difficultés** : longue mais facile.
- Altitudes** : point haut : 840 m - point bas : 570 m.
- Dénivelé positif** : 270 m.
- Infos pratiques** : premier kilomètre déconseillé pour les vététistes (sentier étroit).
- Les + de la balade** : la zone humide aménagée de Saint-Genès-Champagnelle à proximité de l'Escapad'.

### Accès au point de départ

- Départ de l'Escapad', centre d'activités sportives et de loisirs verts, château de Saint-Genès-Champagnelle, à proximité de l'église.

**Contacts** : 04 43 76 26 81 / [lescapad@clermontmetropole.eu](mailto:lescapad@clermontmetropole.eu)



-  Balade, suivre les « »
-  L'Escapad' - départ de la balade
-  Autre itinéraire balisé « »
-  Panneau d'info « la météo en balade »
-  Raccourci non balisé
-  Mat directionnel de carrefour
-  Km entre 2 points
-  Desserte bus en saison
-  ROND JAUNE
-  ROBINSON - 570 m
-  Curiosité, patrimoine, site intéressants
-  Prudence (longement de route)
-  Point de vue, panorama
-  Sens de la visite

 Voir descriptif détaillé du parcours au verso