



## Petit Chatrat




### Descriptif détaillé du parcours

- 1 Au départ de l'Escapad', passer derrière l'église et prendre le passage piétons. Au niveau de la mairie, se rendre au mât directionnel et prendre direction « *Chatrat* ». Tourner à gauche et passer devant le cimetière.
- 2 Arrivé à la route, prendre à droite sur 300 mètres puis bifurquer sur le chemin à votre gauche après la carrière à chevaux. Au croisement, prendre à droite.
- 3 Avant d'entamer la descente, prendre à gauche dans le champ.
- 4 À la sortie du sentier, tourner à gauche et descendre jusqu'à Chatrat.
- 5 Dans Chatrat, passer entre les deux fontaines et prendre à gauche sur la route principale.
- 6 Au niveau de la route départementale, prendre à droite jusqu'à l'abribus, puis tourner à gauche.  
Suivre le chemin emprunté à l'aller pour revenir à l'Escapad'.

# Fiche parcours n°6

## Petit Chatrat

(Saint-Genès-Champagnelle / Chatrat )




 **30 min** (vélo)  **1h30** (marche)  **5,4 KM**

### Balade familiale



Véritable balade familiale, la découverte de Chatrat vous offrira une belle vue sur le Puy de Dôme.

#### Balilage

-  Ronds jaunes dans les 2 sens.
-  Ne pas tenir compte des croix de mauvaise direction  qui ne concernent pas le balilage des itinéraires de Clermont Auvergne Métropole.

#### Caractéristiques du parcours











- Difficultés** : aucune.
- Altitudes** : point haut : 965 m - point bas : 867 m.
- Dénivelé positif** : 98 m.
- Les + de la balade** : Vue sur la Chaîne des Puys.

#### Accès au point de départ

- Départ de l'Escapad', centre d'activités sportives et de loisirs verts, château de Saint-Genès-Champagnelle, à proximité de l'église.

**Contacts** : 04 43 76 26 81 / [lescaped@clermontmetropole.eu](mailto:lescaped@clermontmetropole.eu)



-  Balade, suivre les « »
-  L'Escapad' - départ de la balade
-  Autre itinéraire balisé « »
-  Panneau d'info « la météo en balade »
-  Raccourci non balisé
-  Mât directionnel de carrefour
-  Km entre 2 points
-  Curiosité, patrimoine, site intéressants
-  Point de vue, panorama
-  Sens de la balade

 **Voir descriptif détaillé du parcours au verso**